







# Plan de Prévention du Risque Inondation de Saint Mihiel

DIRECTION DÉPARTEMENTALE  
DE L'ÉQUIPEMENT DE LA MEUSE

*Carte de zonage PPRI*

SAINT-MIHIEL 2/2

## LEGENDE

-  Lit mineur
-  Zone urbanisée soumise aux aléas faibles et modérés
-  Zone urbanisée soumise aux aléas les plus forts
-  Zone naturelle non-urbanisée zone d'expansion de crue
-  Zone non soumise à l'aléa inondation mais pouvant contribuer au risque
-  Zone de cote de référence homogène
- 250,28 Cote de référence ( mètres NGF )



Date : Juillet 2004  
N° d'opération : HEN 20466G

