







DIRECTION DÉPARTEMENTALE  
DE L'ÉQUIPEMENT DE LA MEUSE

Carte de zonage PPRI

SAINT-MIHIEL 1/2

## LEGENDE

-  Lit mineur
  -  Zone urbanisée soumise aux aléas faibles et modérés
  -  Zone urbanisée soumise aux aléas les plus forts
  -  Zone naturelle non-urbanisée zone d'expansion de crue
  -  Zone non soumise à l'aléa inondation mais pouvant contribuer au risque
  -  Zone de cote de référence homogène
- 250,28  
Cote de référence  
( mètres NGF )



Date : Juillet 2004  
N° d'opération : HEN 20466G

